

Сообщение о возможном установлении публичного сервитута в отношении земельных участков и (или) земель с целью строительства линейного объекта системы газоснабжения: «Распределительный газопровод высокого давления, прокладываемый по ул. Южной от дамбы № 2 до ШГРП № 6 и ШГРП № 6 в х. Аргатове Усть-Лабинского района. Распределительный газопровод низкого давления, прокладываемый от ШГРП № 6 до жилого дома № 143 по ул. Южной в х. Аргатове Усть-Лабинского района(номер объекта 23-21-006-1051)»

1. Наименование уполномоченного органа, которым рассматривается ходатайство об установлении публичного сервитута: Администрация муниципального образования Усть-Лабинский район
2. Наименование лица, обратившегося с ходатайством об установлении публичного сервитута: Акционерное общество «Предприятие «Усть-Лабинскрайгаз»
Адрес (или иное описание местоположения), а также кадастровые номера земельных участков, в отношении которых испрашивается публичный сервитут (на территории Усть-Лабинского района):

№ п/п	Кадастровый номер земельного участка	Адрес (местоположение)
1	23:35:0554002	установлено относительно ориентира, расположенного в границах участка. Почтовый адрес ориентира: Российская Федерация, Краснодарский край, Усть-Лабинский р-н, х. Аргатов
2	23:35:0554002:747	установлено относительно ориентира, расположенного в границах участка. Почтовый адрес ориентира: Российская Федерация, Краснодарский край, Усть-Лабинский р-н, Железное сельское поселение, х. Аргатов , участок № 2
3	23:35:0554002:186	установлено относительно ориентира, расположенного в границах участка. Почтовый адрес ориентира: Российская Федерация, Краснодарский край, Усть-Лабинский р-н, х. Октябрьский

3. Ознакомиться с поступившим ходатайством об установлении публичного сервитута и прилагаемым к нему описанием местоположения границ публичного сервитута, а также подать заявления об учете прав на указанные земельные участки(в случае, если права на них не зарегистрированы в Едином государственном реестре недвижимости) можно в Управлении по вопросам земельных отношений и учета муниципальной собственности администрации муниципального образования Усть-Лабинский район по адресу: Краснодарский край, г. Усть-Лабинск, ул. Ленина, д. 33, каб. 2, тел.: +7(861 35) 5 00 29; понедельник – четверг с 9:00 до 18:00 часов (перерыв с 13:00 до 13:48 часов), пятница с 9:00 до 17:00 часов (перерыв с 13:00 до 13:48 часов).

Заявления об учете прав на земельные участки принимаются в течение 15 дней со дня официального опубликования настоящего сообщения.

4. Сообщение о возможном установлении публичного сервитута в отношении земельных участков, расположенных на территории Усть-Лабинского района и полный перечень земельных участков и описание местоположения границ публичного сервитута, размещены на официальных сайтах администрации муниципального образования Усть-Лабинский район (<http://adminustlabinsk.ru/>) и администрации Железного сельского поселения Усть-Лабинского района (<https://zheleznoe-sp.ru/>), в информационно-телекоммуникационной сети «Интернет».

5. Обоснование необходимости установления публичного сервитута:

- Проектирование и строительство вышеуказанного объекта выполняется в соответствии с перечнем поручений Президента Российской Федерации от 31 мая 2020 года в рамках социальной догазификации населения без привлечения средств граждан.

6. Правообладатели земельных участков, подавшие заявления по истечении указанного в пункте 3 срока, несут риски невозможности обеспечения их прав в связи с отсутствием информации о таких лицах и их правах на земельные участки.

ГРАФИЧЕСКОЕ ОПИСАНИЕ

Местоположения границ населенных пунктов, территориальных зон, особо охраняемых природных территорий, зон с особыми условиями использования территории

Распределительного газопровода высокого давления, прокладываемого по ул.Южной от дамбы №2 до ШГРП №6 и ШГРП №6 в х. Аргатове Усть-Лабинского района. Распределительного газопровода низкого давления, прокладываемого от ШГРП №6 до жилого дома № 143 по ул. Южной в х.Аргатове Усть-Лабинского района (номер объекта 23-21-006-1051), (Газопровод высокого давления), (Газопровод низкого давления и ШГРП)

(наименование объекта, местоположение границ которого описано (далее-объект))

Раздел 1

Сведения об объекте

№п/п	Характеристики объекта	Описание характеристик
1	2	3
1.	Местоположение объекта	Краснодарский край, район Усть-Лабинский, хутор Аргатов
2.	Площадь объекта +/- величина Погрешности определения площади (P +/- Дельта P)	105 +/- 4 м ²
3.	Иные характеристики объекта	-

Раздел 2

Сведения о местоположении границ объекта

1. Система координат МСК-23, зона 2 (23)

2. Сведения о характерных точках границ объекта

Обозначение характерных точек границ	Координаты, м		Метод определения координат характерной точки	Средняя квадратическая погрешность положения характерной точки (Мт), м	Описание обозначения точки на местности (при наличии)
	X	Y			
1	2	3	4	5	6
-	-	-	-	-	

3. Сведения о характерных точках части(частей)границы объекта

Обозначение характерных точек части границы	Координаты, м		Метод определения координат характерной точки	Средняя квадратическая погрешность положения характерной точки (Мт), м	Описание обозначения точки на местности(при наличии)
	X	Y			
1	2	3	4	5	6
Часть 1					
1	513060.77	2192886.89	Аналитический метод	0.10	-
2	513062.75	2192886.58	Аналитический метод	0.10	-
3	513064.73	2192886.32	Аналитический метод	0.10	-
4	513066.49	2192893.10	Аналитический метод	0.10	-
5	513064.51	2192893.38	Аналитический метод	0.10	-
6	513062.53	2192893.66	Аналитический метод	0.10	-
1	513060.77	2192886.89	Аналитический метод	0.10	-
Часть 2					
7	512318.93	2192955.57	Аналитический метод	0.10	-
8	512317.39	2192968.07	Аналитический метод	0.10	-
9	512311.31	2192967.32	Аналитический метод	0.10	-
10	512312.86	2192954.82	Аналитический метод	0.10	-
7	512318.93	2192955.57	Аналитический метод	0.10	-

Раздел 3

Сведения о местоположении измененных (уточненных) границ объекта

1. Система координат-

2. Сведения о характерных точках границ объекта

Обозначение характерных точек границ	Существующие координаты, м		Измененные (уточненные) координаты, м		Метод определения координат характерной точки	Средняя квадратическая погрешность положения характерной точки (Mt), м	Описание обозначения точки на местности (при наличии)
	X	Y	X	Y			
1	2	3	4	5	6	7	8
-	-	-	-	-	-	-	

3. Сведения о характерных точках части (частей) границы объекта






Обозначение характерных точек части границы	Существующие координаты, м		Измененные (уточненные) координаты, м		Метод определения координат характерной точки	Средняя квадратическая погрешность положения характерной точки (Mt), м	Описание обозначения точки на местности (при наличии)
	X	Y	X	Y			
1	2	3	4	5	6	7	8
-	-	-	-	-	-	-	

Графическое описание местоположения границ публичного сервитута



Масштаб 1:1000

Условные обозначения






-  - Часть границы, местоположение которой определено при выполнении кадастровых работ
-  - Характерная точка границы, сведения о которой позволяют однозначно определить ее положение на местности
-  - Обозначение новой характерной точки
-  - наименование улицы
-  - Номер кадастрового квартала

Графическое описание местоположения границ публичного сервитута



Масштаб 1:1500

Условные обозначения

-  - Часть границы, местоположение которой определено при выполнении кадастровых работ
-  - Характерная точка границы, сведения о которой позволяют однозначно определить ее положение на местности
-  - Обозначение новой характерной точки
-  - Номер кадастрового квартала
-  - наименование улицы